

InGeoForum Geschäftsführung



Dr. Ralf H. Borchert
Sprecher der Geschäftsführung
Tel: +49-(0)611 535-5378
Fax: +49-(0)611 535-5496
E-Mail: borchert@ingeoforum.de



Dipl. Ing. Daniel Holweg
Geschäftsführer
Tel: +49-(0)6224 971-313
E-Mail: holweg@ingeoforum.de



Ernest Mc Cutcheon
Geschäftsführer
Tel: +49-(0)721 9651-404
E-Mail: mccutcheon@ingeoforum.de

InGeoForum Beirat



Dipl. Kfm. Frank Colligs
Vorsitzender

InGeoForum Mitglieder




www.ingeoforum.de
Geschäftsstelle
Tel: +49-(0)6151 155-400
Fax: +49-(0)6151 155-410
E-Mail: gs@ingeoforum.de

InGeoForum Mitglieder

Universität der Bundeswehr München AG Geoinformationssysteme	AED SICAD AKTIENGESELLSCHAFT
Gesellschaft für Angewandte Informationstechnologie mbH	Bentley Sustaining Infrastructure
European Aeronautic Defence and Space Company	dDS digital data services gmbh
ESRI	ifgi Institut für Geoinformatik der Universität Münster
HOCHSCHULE FÜR UNIVERSITY OF TECHNIK STUTTGART APPLIED SCIENCES	Fraunhofer IGD
FUJITSU	GDV GeoSoftware
Geoinformation Vermessung Freie und Hansestadt Hamburg	GeoContent GET THE TOP VIEW
Geographisches Institut Uni Bonn	GeoIT Eidgenössische Technische Hochschule Zürich - Geoinformatik -
HARZER	HESSEN HessenAgentur HA Hessen Agentur GmbH
HESSEN Hessisches Landesamt für Bodenmanagement und Geoinformation	HOCHSCHULE FÜR ANGEWANDTE WISSENSCHAFTEN FH MÜNCHEN

i3 mainz Institut für Raumbezogene Informations- und Messtechnik Fachhochschule Mainz	HZD Hessische Zentrale für Datenverarbeitung
igite Geodätisches Institut der Technischen Universität Darmstadt	ibR GEOINFORMATION
inframation+ ag	IMMO DATA
ifgi Institut für Geoinformatik der Universität Münster	IngKH INGENIEURKAMMER HESSEN KÖRPERSCHAFT DES ÖFFENTLICHEN RECHTS
ISS Institut für Softwaresysteme in Wirtschaft, Umwelt und Verwaltung	INTERGRAPH
Julius-Maximilians-UNIVERSITÄT WÜRZBURG	IVU Traffic Technologies AG
Microsoft	megatel
ÖKO-CONSULT GLOCK AKTIENGESELLSCHAFT fachkompetenz und Professionalität im Dienst der Umwelt	NAVTEQ
Pitney Bowes MapInfo	Landeshauptstadt Stuttgart Stadtmessungsamt
Tensing Geotechnik	STUTTGART



InGeoForum


Die ganze Welt der Geodaten

InGeoForum
Informations- und Kooperationsforum
für Geodaten des ZGDV e.V.

Fraunhoferstraße 5
D-64283 Darmstadt
Telefon +49(0)6151 - 155 400 • Fax +49(0)6151 - 155 410

E-Mail: gs@ingeoforum.de
www.ingeoforum.de

Stand: Juni 2010



InGeoForum

Die ganze Welt der Geodaten

Informations- und Kooperationsforum
für Geodaten des ZGDV e.V.

Antrag auf Mitgliedschaft im InGeoForum

Hiermit beantrage(n) ich (wir) auf der Grundlage der geltenden Satzung, Geschäfts-, Schiedsgerichts- und Beitragsordnung die Mitgliedschaft im InGeo-Forum des ZGDV e.V. als

- ordentliches Mitglied
- assoziiertes Mitglied aus Verwaltung und Wirtschaft
- assoziiertes Mitglied aus Hochschulen und Verbänden
- ich (wir) sind bereits Mitglied im ZGDV

Mitgliedschaftsbeginn zum 01.01..... oder zum 01.07.....

Name/Firma : Straße :

PLZ : Ort :

Ansprechpartner : Telefon : Telefax :

E-Mail : www (URL) :

Datum : Unterschrift :



Netzwerk

Innovative Ideen brauchen zu ihrer Umsetzung eine leistungsstarke Plattform und ein gut etabliertes Netzwerk.

InGeoForum unterstützt dabei den Weg von der Idee zur Lösung, dem Service oder dem erfolgreichen Produkt durch seine kompetenten Mitglieder und Partner, die wesentliche Leistungen der Geoinformation mit führendem know-how, fortschrittlicher Technologie und kompetenten Dienstleistungen bieten.



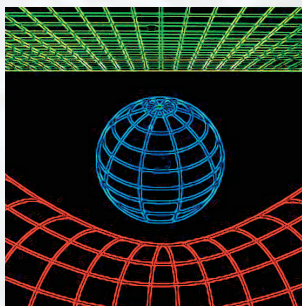
Werden Sie Teil des Netzwerkes.



Ihre Vorteile als Mitglieder sind ...

- den Informationsvorsprung eines fachübergreifenden Netzwerkes zu nutzen,
- vom Informationsaustausch mit Unternehmen, Forschungsinstituten und Verwaltungen der Geoinformationsbranche zu profitieren,
- zeitnah die neuesten Entwicklungen und Trends der Szene zu erfahren,
- direkt und unkompliziert von der Vermittlung anwenderorientierter Geolösungen zu profitieren,
- Ihre finanziellen Ressourcen zu schonen, indem Sie redundante Entwicklungsarbeiten vermeiden.


Wir unterstützen Sie.



Unsere Aufgaben und Ziele ...

- Synergien für unsere Mitglieder zu schaffen,
- durch Informationsveranstaltungen und Fachgespräche (Round Table) das Know-how aller Teilnehmer zu stärken,
- interessierte Branchen als Geodatenanwender zu gewinnen,
- Ergebnissen der basis- und anwenderorientierten Forschung zur Marktreife zu verhelfen,
- mitzuhelfen, den Aufbau und die Weiterentwicklung der Geodateninfrastruktur voran zu bringen,
- das Wissen über Geodaten so zu verbreiten, dass es allgemein verständlich wird („branding“).

Sie können dabei sein.



Wir sind ...

- das erste Forum der Geoinformationsbranche, gegründet im Jahre 1997,
- ein freies und unabhängiges Netzwerk von Institutionen der Wirtschaft, Verwaltung und Forschung,
- Wegweiser bei der Einbindung branchenübergreifender Geoanwendungen in Wirtschaft und Verwaltung,
- Förderer von Ideen und Verfahren, die den Markt für Geodaten erschließen,
- neutraler und vorwettbewerblicher Ansprechpartner für Interessenten, die Geodaten nutzen wollen.

Fordern Sie uns.

